

**OPIS**  
**PRZEWIDZIANYCH DO WYKONANIA ROBÓT**  
**OBJĘTYCH ZGŁOSZENIEM**

**OBIEKT: „PRZEBUDOWA DROGI W SZPETALU**  
**GÓRNYM UL. PRZYLEŚNA**

**LOKALIZACJA: DROGA GMINNA**  
**DZ. NR 101/17 OBRĘB**  
**SZPETAL GÓRNY, GMINA FABIANKI**

**INWESTOR: GMINA FABIANKI**

styczeń 2018 r.

  
**Czesław Stepiński**  
Upr. bud. WRPp.MiV 2290.6/03/79 Wa.

## SPIS TREŚCI

1. opis robót

## CZEŚĆ RYSUNKOWA

Orientacja	rys 1
Plan zagospodarowania	rys 2
Przekrój konstrukcyjny drogi	rys 3

## **OPIS ROBÓT**

### **ZADANIE: „PRZEBUDOWA DROGI W SZPETALU GÓRNYM UL. PRZYLEŚNA**

#### **1.Stan istniejący**

Istniejąca droga gminna planowany do przebudowy odcinek drogi ok. 0,160 km. Obecnie droga, na odcinku przewidzianym do przebudowy posiada podbudowę z gruzu betonowego i ceglano betonowego.

#### **2.Uzasadnienie przebudowy**

Przebudowa drogi poprawi jej obecny stan oraz podniesie standard i poprawi bezpieczeństwo ruchu drogowego

#### **4.Zakres robót**

Przewiduje się do wykonania następujące roboty:

- wyrównanie istniejącej podbudowy tłucznem kamiennym lub wykonanie nowej podbudowy z tłucznia kamiennego;
- wykonanie nawierzchni z mieszanki mineralno - asfaltowej;

Pas drogowy posiada szerokość 4 m. Przebudowa będzie obejmowała wyłącznie istniejący pas drogowy.

Szerokość nawierzchni drogi zmienna na różnych odcinkach drogi – max. szerokość – 3-4 m.

Przebudowa nie spowoduje zniszczenia istniejącej zieleni oraz w miarę możliwości będą stosowane urządzenia i technologie przyjazne środowisku.

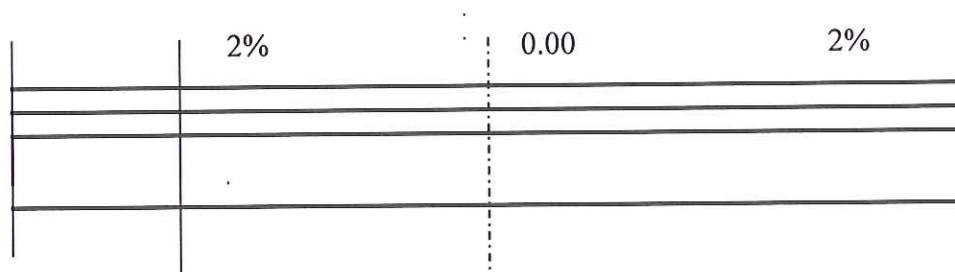
Inwestycja jest tak wykonywana, że zapewni spełnienie wymagań dotyczących poszanowania występujących w obszarze oddziaływania obiektu uzasadnionych interesów osób trzecich. Odwodnienie na pobocze gruntowe, za pomocą spadków podłużnych i poprzecznych. Projektowane przedsięwzięcie nie będzie kolidować z uzbrojeniem terenu.

Na czas wykonania robót będą zorganizowane niezbędne objazdy.

  
Grzegorz Stępniewski  
5/28/79 Wł

# PRZEKRÓJ KONSTRUKCYJNY

„PRZEBUDOWA DROGI W SZPETAŁU GÓRNYM UL.  
PRZYLEŚNA



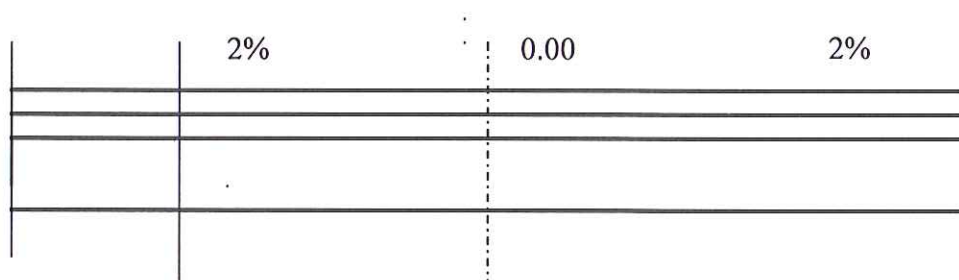
NAWIERZCHNIA Z MIESZ. MIN. – ASF. W-WA ŚCIER.GR. 4 CM

WYRÓWNANIE ISTN. POBUD. TLUCZNIEM KAMIENNYM

ISTNIEJĄCA KONSTRUKCJA DROGI

# PRZEKRÓJ KONSTRUKCYJNY

„PRZEBUDOWA DROGI W SZPETALE GÓRNYM UL.  
PRZYLEŚNA

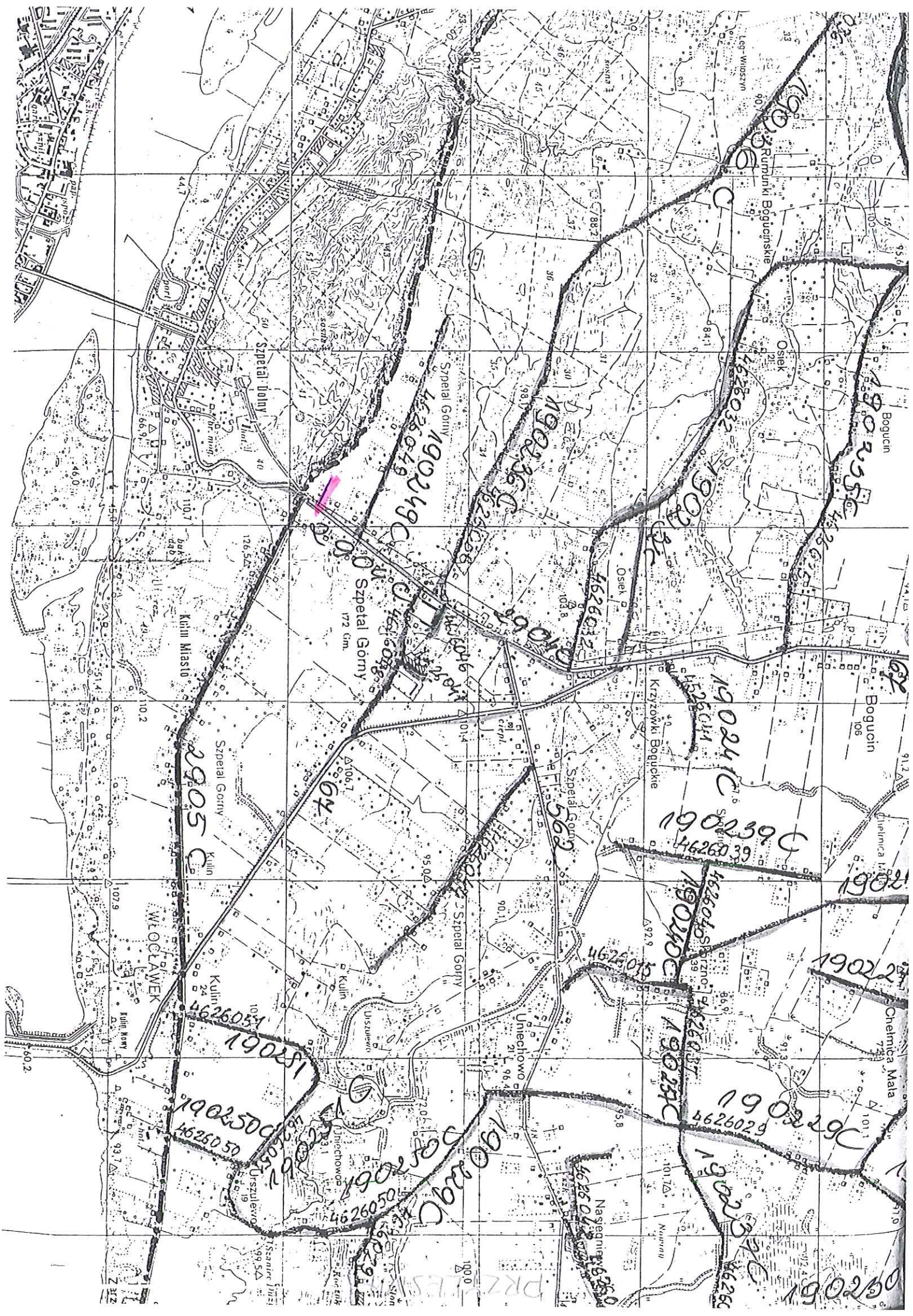


NAWIERZCHNIA Z MIESZ. MIN. – ASF. W-WA ŚCIER.GR. 4 CM

PODBUDOWA Z KRUSZYWA KAMIENNEGO GR. W-WY 15 CM

ISTNIEJĄCA KONSTRUKCJA DROGI







# KOPIA MAPY SYTUACYJNO-WYSOKOŚCIOWEJ

Skala 1:1000

Jednostka ewidencyjna : 041807\_2 Fabianki  
Obręb ewidencyjny : 0011 Szpetal Górny  
Numer działki ewid. : 101/17  
Identyfikator zgłoszenia : GGN.6642.1377.2018

Układ współrzędnych płaskich prost.: 2000 Układ wysokościowy: Kronsztadt 60  
Geodezyjny układ odniesienia PL-ETRF2000 i PL-ETRF89  
Godło mapy:

Poświadczam zgodność niniejszej kopii z treścią materiału państwowego zasobu geodezyjnego i kartograficznego

Organ prowadzący państwowy zasób geodezyjny i kartograficzny

STAROSTA WŁOCŁAWSKI

Nazwa materiału zasobu

kopia mapy syl.-wys.

Identyfikator ewidencyjny materiału zasobu

GGN.6642.1377.2018

Data wykonania kopii

23.05.2018

Imię, nazwisko i podpis osoby reprezentującej organ

Z up. Starosty  
Bożena Skawronska  
Podinspektor

Nie  
ninie  
zgłos  
insty

Proj  
uzgo  
Proj  
zas  
rozgi  
w m  
decy  
teren  
(Roz  
2001  
133;

